





LOKALIZACJA OBSZARU OPRACOWANIA ZMIANY STUDIUM
UWARUNKOWAŃ I KIERUNKÓW ZAGOSPODAROWANIA
PRZESTRZENNEGO GMINY STRUMIENŃ DLA CZĘŚCI OBSZARU
MIEJSCOWOŚCI ZABŁOCIE

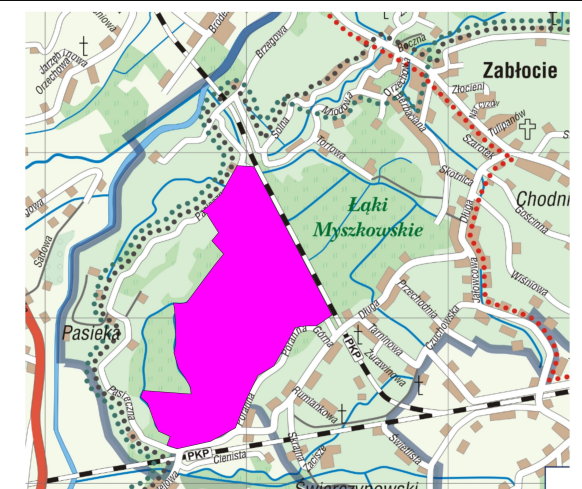
SKALA 1:8000


0 100 200 300 400 500 m

LEGENDA

-  GRANICA OBSZARU OPRACOWANIA ZMIANY
STUDIUM UWARUNKOWAŃ I KIERUNKÓW
ZAGOSPODAROWANIA PRZESTRZENNEGO
GMINY STRUMIENŃ
-  OBSZAR OPRACOWANIA ZMIANY
STUDIUM UWARUNKOWAŃ I KIERUNKÓW
ZAGOSPODAROWANIA PRZESTRZENNEGO
GMINY STRUMIENŃ [75,4 ha]
-  GRANICE EWIDENCYJNE DZIAŁEK
-  BUDYNKI

POW. 75,4 [ha]



 ORIENTACYJNA LOKALIZACJA OBSZARU OPRACOWANIA ZMIANY
STUDIUM UWARUNKOWAŃ I KIERUNKÓW ZAGOSPODAROWANIA
PRZESTRZENNEGO GMINY STRUMIENŃ

OPRACOWANIE:
1) PRACOWNIA PROJEKTOWA "PRO-FORMA"
UL. KOŚCIUSZKI 22, 44-200 RYBNIK
2) mgr inż. ŁUKASZ MENDREK

DATA OPRACOWANIA:
WRZESIEŃ 2019 R.

OPRACOWANO NA APLIKACJI:



QGIS 3.4 MADEIRA