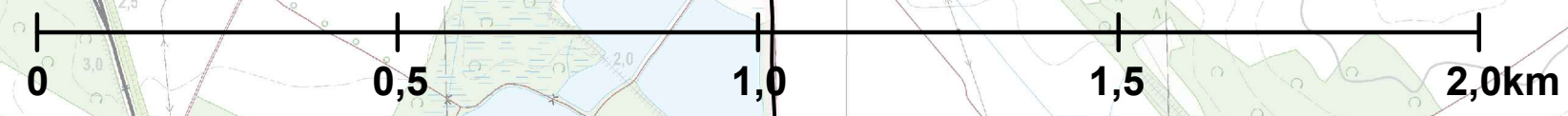


## CZĘŚĆ II - graficzna AGLOMERACJA STRUMIENI Skala 1 : 10 000






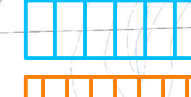






**Oczyszczalnia ścieków Strumień**  
Przepustowość oczyszczalni:  
średnia 1 908 m<sup>3</sup>/d  
maksymalna godzinowa 202 m<sup>3</sup>/h  
maksymalna roczna 500 000 m<sup>3</sup>/rok

**NATURA 2008**  
Zbiornik Goczałkowicki -  
Ujście Wisły i Bajerki

**NATURA 2008 - Dolina Górnej Wisły**

### LEGENDA:

-  granice gmin
-  granica Aglomeracji Strumień
-  obszar NATURA 2000 "ptasia"
-  obszar NATURA 2000 "siedliskowa"
-  granica linii brzegowej zb.wodnego Goczałkowice
-  teren ochrony pośredniej zb. Goczałkowice (obejmujący obszar zbiornika)
-  teren ochrony pośredniej zb. Goczałkowice (obejmujący tereny przyległe do zbiornika)
-  ujęcie wody Strumień
-  pomnik przyrody w granicach aglomeracji
-  pomnik przyrody poza granicami aglomeracji