

**UCHWAŁA NR XXIII.190.2020
RADY MIEJSKIEJ W STRUMIENIU**

z dnia 29 września 2020 r.

w sprawie przystąpienia do sporządzenia miejscowego planu zagospodarowania przestrzennego dla części obszaru miejscowości Zbytków zlokalizowanego w rejonie ulicy Sportowej

Na podstawie art. 18 ust. 2 pkt. 5 ustawy z dnia 8 marca 1990 r. o samorządzie gminnym (Dz. U. z 2020 r. poz. 713), art. 14 ust. 1, 2 i 4 w związku z art. 27 ustawy z dnia 27 marca 2003 r. o planowaniu i zagospodarowaniu przestrzennym (Dz. U. z 2020 r. poz. 293, ze zm.) na wniosek Burmistrza Strumienia - **Rada Miejska w Strumieniu**

u c h w a ł a :

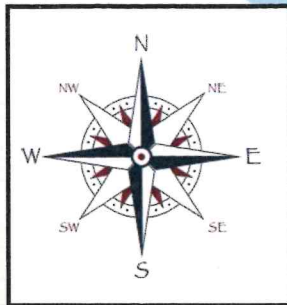
§ 1. Przystąpić do sporządzenia miejscowego planu zagospodarowania przestrzennego dla części obszaru miejscowości Zbytków zlokalizowanego w rejonie ulicy Sportowej w granicach określonych na mapie w skali 1:5000, stanowiącej załącznik do niniejszej uchwały.

§ 2. Wykonanie uchwały powierza się Burmistrzowi Strumienia.

§ 3. Uchwała wchodzi w życie z dniem podjęcia.

Przewodniczący Rady

Czesław Greń








ZAŁĄCZNIK DO UCHWAŁY NR XXIII.190.2020
RADA MIEJSKA RADY MIEJSKIEJ W STRUMIENIU
w Strumieniu Z DNIA 29 WRZEŚNIA 2020 R.
Rynek 4
43-246 STRUMIEŃ

SKALA 1:5000

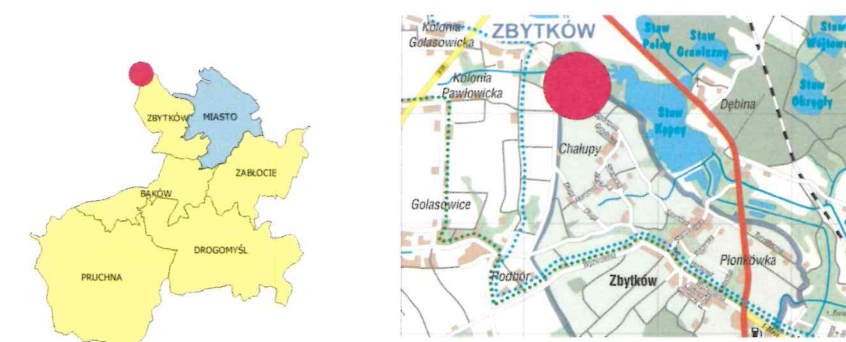


LEGENDA

-  GRANICA OBSZARU OPRACOWANIA MIEJSCOWEGO PLANU ZAGOSPODAROWANA PRZESTRZENNEGO DLA CZĘŚCI OBSZARU MIEJSCOWOŚCI ZBYTKÓW ZLOKALIZOWANEGO W REJONIE ULICY SPORTOWEJ
-  OBSZAR OPRACOWANIA MIEJSCOWEGO PLANU ZAGOSPODAROWANA PRZESTRZENNEGO DLA CZĘŚCI OBSZARU MIEJSCOWOŚCI ZBYTKÓW ZLOKALIZOWANEGO W REJONIE ULICY SPORTOWEJ
-  GRANICE EWIDENCYJNE DZIAŁEK
-  BUDYNKI
-  GRANICE ADMINISTRACYJNE MIEJSCOWOŚCI ZBYTKÓW TOŻSAME Z GRANICAMI GMINY STRUMIŃ

POW. 26,5 [ha]

ZBYTKÓW



ORIENTACYJNA LOKALIZACJA OBSZARU OPRACOWANIA MIEJSCOWEGO PLANU ZAGOSPODAROWANA PRZESTRZENNEGO DLA CZĘŚCI OBSZARU MIEJSCOWOŚCI ZBYTKÓW ZLOKALIZOWANEGO W REJONIE ULICY SPORTOWEJ

Przewodniczący Rady

Czesław Greń

OPRACOWANIE:
mgr inż. ŁUKASZ MENDREK

DATA OPRACOWANIA:
WRZEŚIEN 2020 R.

OPRACOWANO NA APLIKACJI:



QGIS 2.18 LAS PALMAS

Strona 1