

**UCHWAŁA NR XXIX.244.2021
RADY MIEJSKIEJ W STRUMIENIU**

z dnia 29 kwietnia 2021 r.

**w sprawie zmiany Studium uwarunkowań i kierunków zagospodarowania przestrzennego Gminy
Strumień dla części obszaru miasta Strumień**

Na podstawie art. 18 ust. 2 pkt. 5 ustawy z dnia 8 marca 1990 r. o samorządzie gminnym (Dz. U. z 2020 r. poz. 713, ze zm.) oraz art. 9 ust. 1 i 3 w związku z art. 27 ustawy z dnia 27 marca 2003 r. o planowaniu i zagospodarowaniu przestrzennym (Dz. U. z 2020 r. poz. 293, ze zm.) na wniosek Burmistrza Strumienia -
Rada Miejska w Strumieniu

u c h w a ł a:

§ 1. Przystąpić do sporządzenia zmiany Studium uwarunkowań i kierunków zagospodarowania przestrzennego Gminy Strumień przyjętego uchwałą Nr XXXI.273.2017 Rady Miejskiej w Strumieniu z dnia 28 lutego 2017 r., dla części obszaru miasta Strumień w granicach określonych na mapie w skali 1:2000, stanowiącej załącznik do niniejszej uchwały.

§ 2. Wykonanie uchwały powierza się Burmistrzowi Strumienia.

§ 3. Uchwała wchodzi w życie z dniem podjęcia.

Przewodniczący Rady


Czesław Greń







ZAŁĄCZNIK DO UCHWAŁY NR XXIX.244.2021
RADY MIEJSKIEJ W STRUMIENIU
Z DNIA 29 KWIECZNIA 2021 R.


SKALA 1:2000



LEGENDA

-  GRANICA OBSZARU OPRACOWANIA ZMIANY STUDIUM UWARUNKOWAŃ I KIERUNKÓW ZAGOSPODAROWANIA PRZESTRZENNEGO GMINY STRUMIEŃ DLA CZĘŚCI OBSZARU MIASTA STRUMIEŃ
-  OBSZAR OPRACOWANIA ZMIANY STUDIUM UWARUNKOWAŃ I KIERUNKÓW ZAGOSPODAROWANIA PRZESTRZENNEGO GMINY STRUMIEŃ DLA CZĘŚCI OBSZARU MIASTA STRUMIEŃ
-  GRANICE EWIDENCYJNE DZIAŁEK
-  BUDYNKI



-  ORIENTACYJNA LOKALIZACJA OBSZARU OPRACOWANIA ZMIANY STUDIUM UWARUNKOWAŃ I KIERUNKÓW ZAGOSPODAROWANIA PRZESTRZENNEGO GMINY STRUMIEŃ DLA CZĘŚCI OBSZARU MIASTA STRUMIEŃ

OPRACOWANIE:
mgr inż. ŁUKASZ MENDREK

DATA OPRACOWANIA:
KWIECIEŃ 2021 R.

OPRACOWANO NA APLIKACJI:



QGIS 2.18 LAS PALMAS

Przewodniczący Rady

Czesław Gręń