

**Uchwała Nr IX.89.2015**  
**Rady Miejskiej w Strumieniu**  
z dnia 6 sierpnia 2015 r.

w sprawie przystąpienia do sporządzenia miejscowego planu zagospodarowania przestrzennego dla części miejscowości Zbytków

Na podstawie art. 18 ust. 2 pkt 5 ustawy z dnia 8 marca 1990 r. o samorządzie gminnym (Dz. U. z 2013 r. poz. 594, z późn. zm.), art. 14 ust. 1, 2 i 4, w związku z art. 27 ustawy z dnia 27 marca 2003 r. o planowaniu i zagospodarowaniu przestrzennym (Dz. U. z 2015 r. poz. 199, z późn. zm.) - na wniosek Burmistrza Strumienia - **Rada Miejska w Strumieniu**

**uchwała:**

§ 1

Przystąpić do sporządzenia miejscowego planu zagospodarowania przestrzennego dla części obszaru miejscowości Zbytków obejmującego teren znajdujący się w jednostkach strukturalnych obowiązującego miejscowego planu zagospodarowania przestrzennego: **R, 3UR, 20M, RL, O13D**, w granicach określonych na mapie w skali 1: 5000, stanowiącej załącznik do niniejszej uchwały.

§ 2

Przedmiot ustaleń planu, o którym mowa w § 1 obejmować będzie zakres wynikający z art. 15 ust. 2 ustawy o planowaniu i zagospodarowaniu przestrzennym.

§ 3

Wykonanie uchwały powierza się Burmistrzowi Strumienia.

§ 4

Uchwała wchodzi w życie z dniem podjęcia.








  
Przewodniczący Rady  
Dziesław Gręch

ZAŁĄCZNIK  
DO UCHWAŁY NR IX.89.2015  
RADY MIEJSKIEJ W STRUMIENIU  
Z DNIA 06.08.2015 r.

SKALA 1:5000



**LEGENDA**

-  GRANICA OBSZARU OPRACOWANIA MPZP
-  OBSZAR OPRACOWANIA MPZP
-  GRANICE EWIDENCYJNE DZIAŁEK
-  KONTURY KLAS, UŻYTKÓW
-  GRANICA ADMINISTRACYJNA GMINY STRUMIEN
-  BUDYNKI
-  NUMERACJA PORZĄDKOWA NIERUCHOMOŚCI

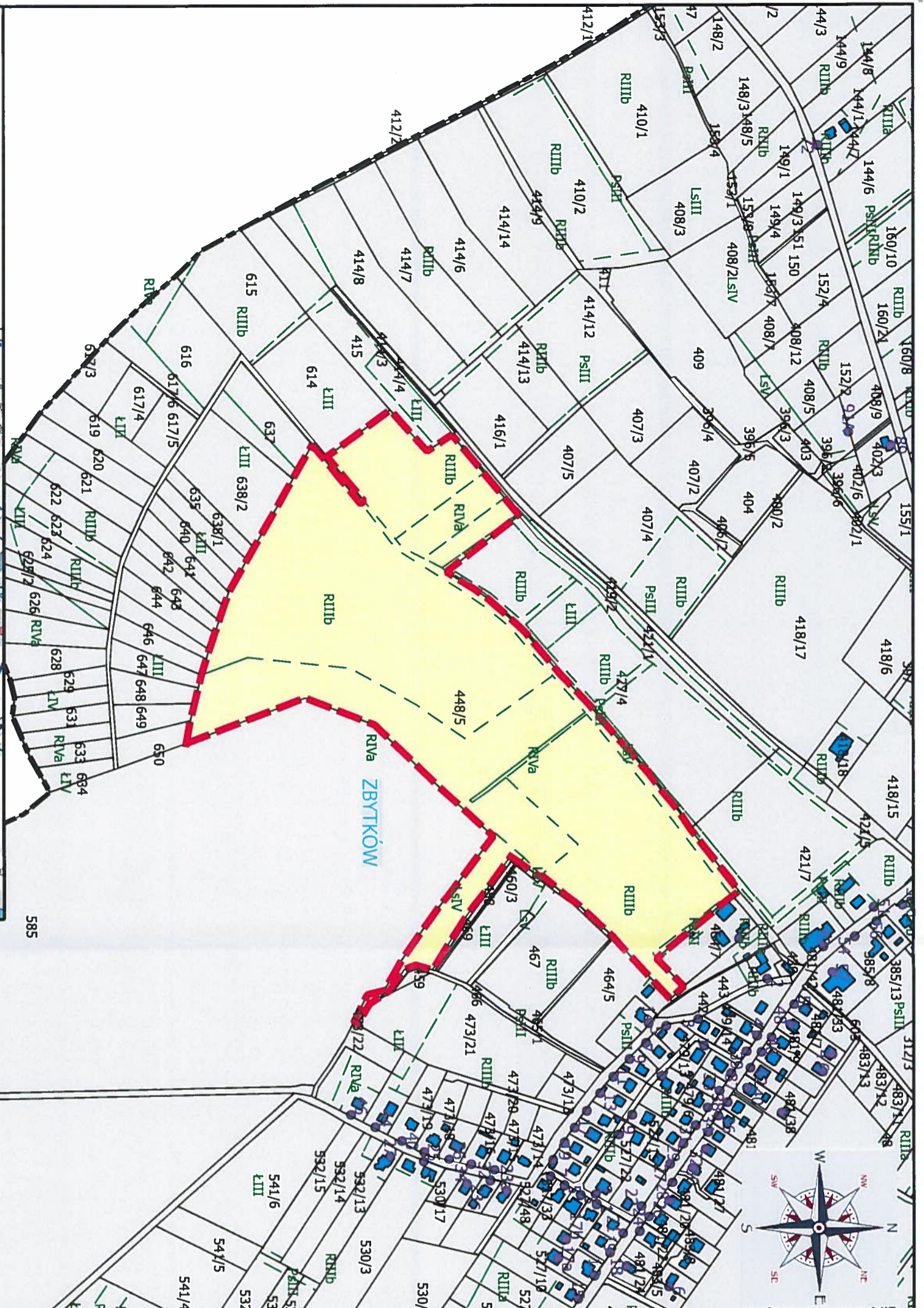
RADA MIEJSKA  
w Strumienu  
Rynek 4  
43-246 STRUMIEN

Przewodniczący Rady  
Czesław Gren



OPRACOWANO NA APLIKACJI  
QUANTUM GIS

AUTOR OPRACOWANIA: mgr inż. ŁUKASZ MENDREK



ORIENTACYJNA LOKALIZACJA OBSZARU OPRACOWANIA

