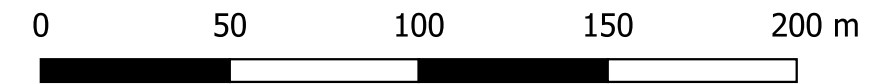






ORIENTACYJNA LOKALIZACJA OBSZARU OPRACOWANIA
ZMIANY STUDIUM UWARUNKOWAŃ I KIERUNKÓW
ZAGOSPODAROWANIA PRZESTRZENNEGO GMINY STRUMIEŃ
DLA CZĘŚCI OBSZARU MIEJSCOWOŚCI DROGOMYŚL


SKALA 1:2000



LEGENDA

-  GRANICA OBSZARU OPRACOWANIA ZMIANY STUDIUM UWARUNKOWAŃ I KIERUNKÓW ZAGOSPODAROWANIA PRZESTRZENNEGO GMINY STRUMIEŃ DLA CZĘŚCI OBSZARU MIEJSCOWOŚCI DROGOMYŚL
-  OBSZAR OPRACOWANIA ZMIANY STUDIUM UWARUNKOWAŃ I KIERUNKÓW ZAGOSPODAROWANIA PRZESTRZENNEGO GMINY STRUMIEŃ DLA CZĘŚCI OBSZARU MIEJSCOWOŚCI DROGOMYŚL
-  GRANICE EWIDENCYJNE DZIAŁEK
-  BUDYNKI

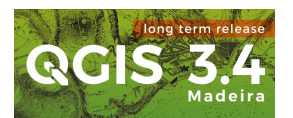


 ORIENTACYJNA LOKALIZACJA OBSZARU OPRACOWANIA ZMIANY STUDIUM UWARUNKOWAŃ I KIERUNKÓW ZAGOSPODAROWANIA PRZESTRZENNEGO GMINY STRUMIEŃ DLA CZĘŚCI OBSZARU MIEJSCOWOŚCI DROGOMYŚL

OPRACOWANIE:
mgr inż. ŁUKASZ MENDREK

DATA OPRACOWANIA:
LUTY 2020 R.

OPRACOWANO NA APLIKACJI:



QGIS 3.4 MADEIRA