








LOKALIZACJA OBSZARU OPRACOWANIA ZMIANY STUDIUM
UWARUNKOWAŃ I KIERUNKÓW ZAGOSPODAROWANIA
PRZESTRZENNEGO GMINY STRUMIEŃ DLA CZĘŚCI OBSZARU
MIEJSCOWOŚCI DROGOMYŚL NA TLE ZAGROŻENIA
POWODZIOWEGO

SKALA 1:5000

0 100 200 300 400 500 m

LEGENDA

-  GRANICA OBSZARU OPRACOWANIA ZMIANY STUDIUM UWARUNKOWAŃ I KIERUNKÓW ZAGOSPODAROWANIA PRZESTRZENNEGO GMINY STRUMIEŃ DLA CZĘŚCI OBSZARU MIEJSCOWOŚCI DROGOMYŚL
-  OBSZAR OPRACOWANIA ZMIANY STUDIUM UWARUNKOWAŃ I KIERUNKÓW ZAGOSPODAROWANIA PRZESTRZENNEGO GMINY STRUMIEŃ DLA CZĘŚCI OBSZARU MIEJSCOWOŚCI DROGOMYŚL
-  GRANICE EWIDENCYJNE DZIAŁEK
-  BUDYNKI
-  OBSZARY SZCZEGÓLNEGO ZAGROŻENIA POWODZIOWEGO, NA KTÓRYCH PRAWDOPODOBIENSTWO WYSTĄPIENIA POWODZI JEST WYSOKIE I WYNOSI RAZ NA 10 LAT (Q 10%)
-  OBSZARY SZCZEGÓLNEGO ZAGROŻENIA POWODZIOWEGO, NA KTÓRYCH PRAWDOPODOBIENSTWO WYSTĄPIENIA POWODZI JEST ŚREDNIE I WYNOSI RAZ NA 100 LAT (Q 1%)
-  OBSZARY ZAGROŻENIA POWODZIOWEGO, NA KTÓRYCH PRAWDOPODOBIENSTWO WYSTĄPIENIA POWODZI JEST NISKIE I WYNOSI RAZ NA 500 LAT (Q 0,2%)

OPRACOWANIE:
mgr inż. ŁUKASZ MENDREK

DATA OPRACOWANIA:
LUTY 2020 R.

OPRACOWANO NA APLIKACJI:

