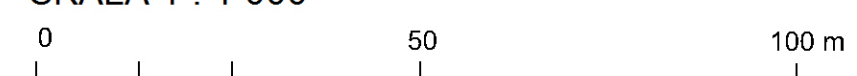


**MIEJSCOWY PLAN ZAGOSPODAROWANIA PRZESTRZENNEGO  
DLA CZĘŚCI MIEJSCOWOŚCI ZBYTKÓW**

ZAŁĄCZNIK NR 1 DO UCHWAŁY NR XXII.200.2016  
RADY MIEJSKIEJ W STRUMIENIU Z DNIA 4 SIERPNI 2016 R.  
SKALA 1 : 1 000



**USTALENIA PLANU**

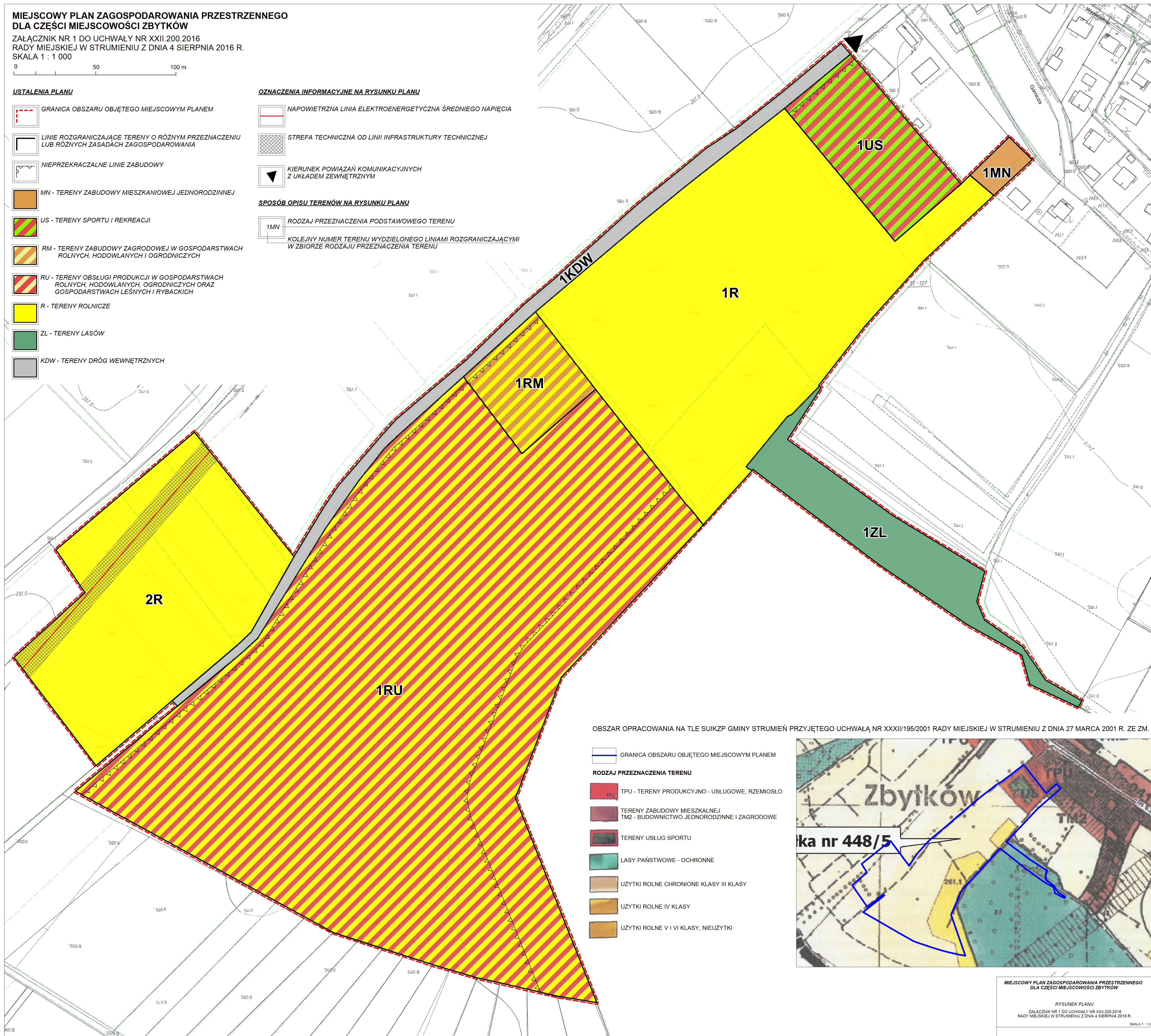
- GRANICA OBSZARU OBJĘTEGO MIEJSCOWYM PLANEM
- LINIE ROZGRANICZAJĄCE TERENY O RÓŻNYM PRZEZNACZENIU LUB RÓŻNYCH ZASADACH ZAGOSPODAROWANIA
- NIEPRZEKRACZALNE LINIE ZABUDOWY
- MN - TERENY ZABUDOWY MIESZKANIOWEJ JEDNORODZINNEJ
- US - TERENY SPORTU I REKREACJI
- RM - TERENY ZABUDOWY ZAGRODOWEJ W GOSPODARSTWACH ROLNYCH, HODOWLANÝCH I OGRODNICZYCH
- RU - TERENY OBSŁUGI PRODUKCJI W GOSPODARSTWACH ROLNYCH, HODOWLANÝCH, OGRODNICZYCH ORAZ GOSPODARSTWACH LEŚNYCH I RYBACKICH
- R - TERENY ROLNICZE
- ZL - TERENY LASÓW
- KDW - TERENY DRÓG WEWNĘTRZNYCH

**OZNACZENIA INFORMACYJNE NA RYSUNKU PLANU**

- NAPOWIETRZNA LINIA ELEKTROENERGETYCZNA ŚREDNIEGO NAPIĘCIA
- STREFA TECHNICZNA OD LINII INFRASTRUKTURY TECHNICZNEJ
- KIERUNEK POWIĄZAŃ KOMUNIKACYJNYCH Z UKŁADEM ZEWNĘTRZNYM

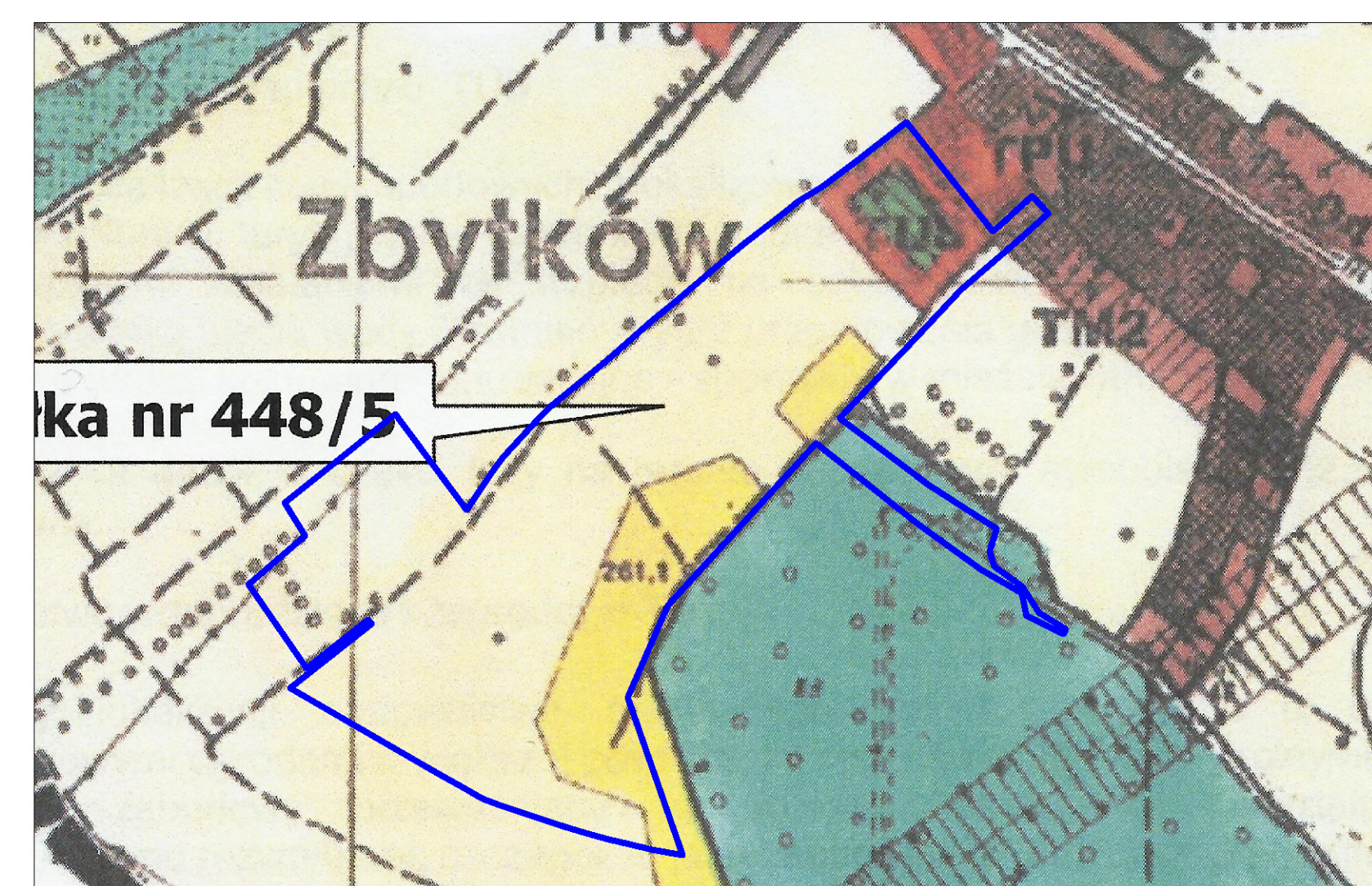
**SPOSÓB OPISU TERENÓW NA RYSUNKU PLANU**

- RODZAJ PRZEZNACZENIA PODSTAWOWEGO TERENU
- KOLEJNY NUMER TERENU WYDZIELONEGO LINIAMI ROZGRANICZAJĄCYMI W ZBIORZE RODZAJU PRZEZNACZENIA TERENU



OBSZAR OPRACOWANIA NA TLE SUIKZP GMINY STRUMIEŃ PRZYJĘTEGO UCHWAŁĄ NR XXXII/195/2001 RADY MIEJSKIEJ W STRUMIENIU Z DNIA 27 MARCA 2001 R. ZE ZM.

- GRANICA OBSZARU OBJĘTEGO MIEJSCOWYM PLANEM
- RODZAJ PRZEZNACZENIA TERENU**
- TPU - TERENY PRODUKCYJNO - USŁUGOWE, RZEMIOSŁO
- TERENY ZABUDOWY MIESZKALNEJ  
TM2 - BUDOWNICTWO JEDNORODZINNE I ZAGRODOWE
- TERENY USŁUG SPORTU
- LASY PAŃSTWOWE - OCHRONNE
- UŻYTKI ROLNE CHRONIONE KLASY III KLASY
- UŻYTKI ROLNE IV KLASY
- UŻYTKI ROLNE V I VI KLASY, NIEUŻYTKI



MIEJSCOWY PLAN ZAGOSPODAROWANIA PRZESTRZENNEGO  
DLA CZĘŚCI MIEJSCOWOŚCI ZBYTKÓW

RYSUNEK PLANU  
ZAŁĄCZNIK NR 1 DO UCHWAŁY NR XXII.200.2016  
RADY MIEJSKIEJ W STRUMIENIU Z DNIA 4 SIERPNI 2016 R.

SKALA 1 : 1 000