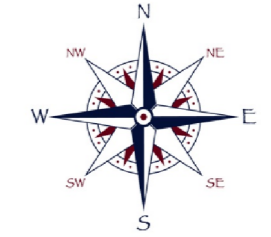
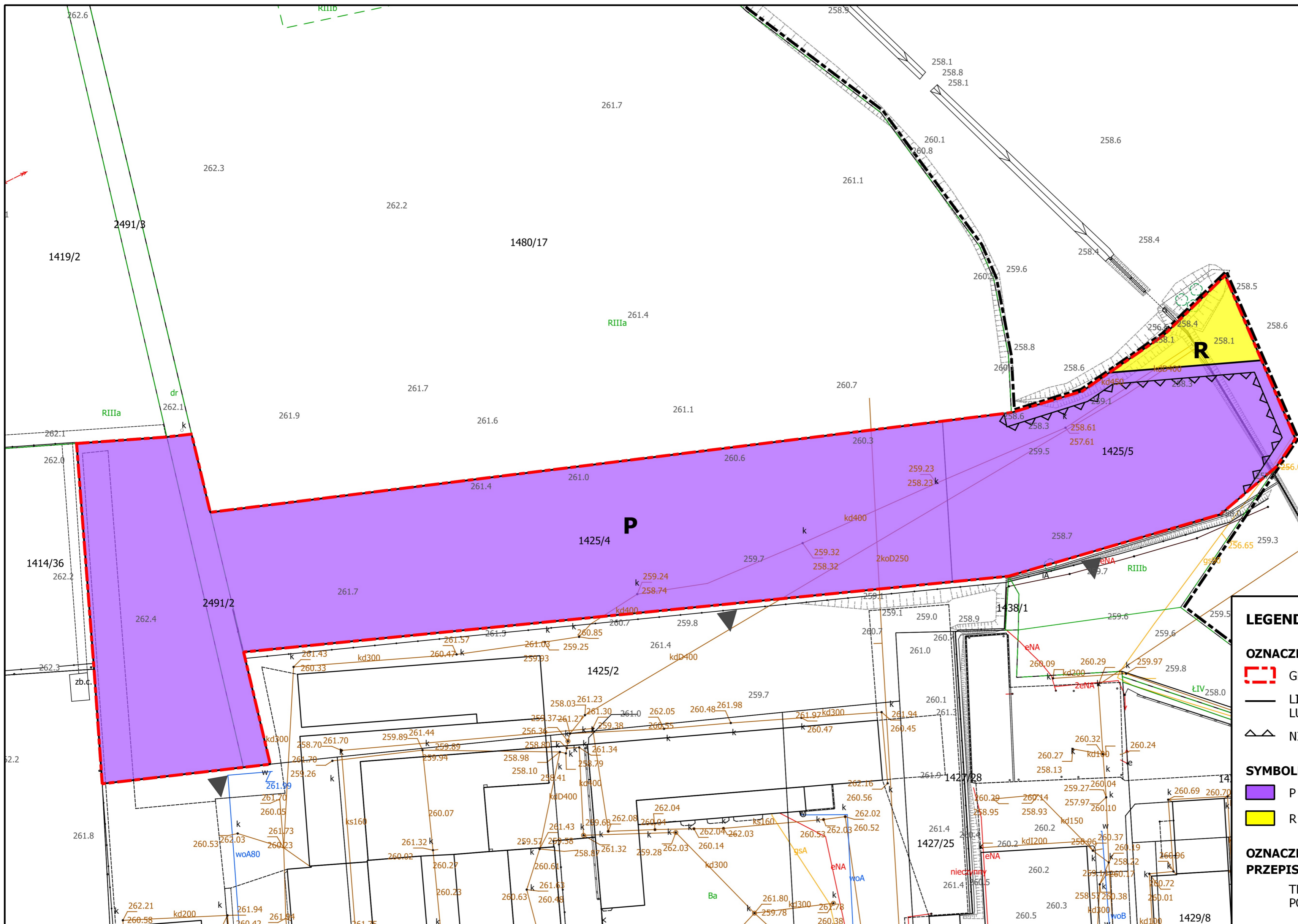


MIEJSCOWY PLAN ZAGOSPODAROWANIA PRZESTRZENNEGO DLA CZĘŚCI OBSZARU MIASTA STRUMIEN

**ZAŁĄCZNIK NR 1
DO UCHWAŁY NR2017
RADY MIEJSKIEJ W STRUMIENIU
Z DNIA2017 R.**



SKALA 1:1000



LEGENDA

OZNACZENIA ELEMENTÓW BĘDĄCYCH USTALENIAMI PLANU

- GRANICA OBSZARU OBJĘTEGO PLANEM
- LINIE ROZGRANICZAJĄCE TERENY O RÓŻNYM PRZEZNACZENIU LUB RÓŻNYCH ZASADACH ZAGOSPODAROWANIU
- NIEPRZEKACZALNA LINIA ZABUDOWY

SYMBOLE IDENTYFIKUJĄCE PRZEZNACZENIE TERENÓW

- P TEREN PRZEMYSŁOWY
- R TEREN ROLNY

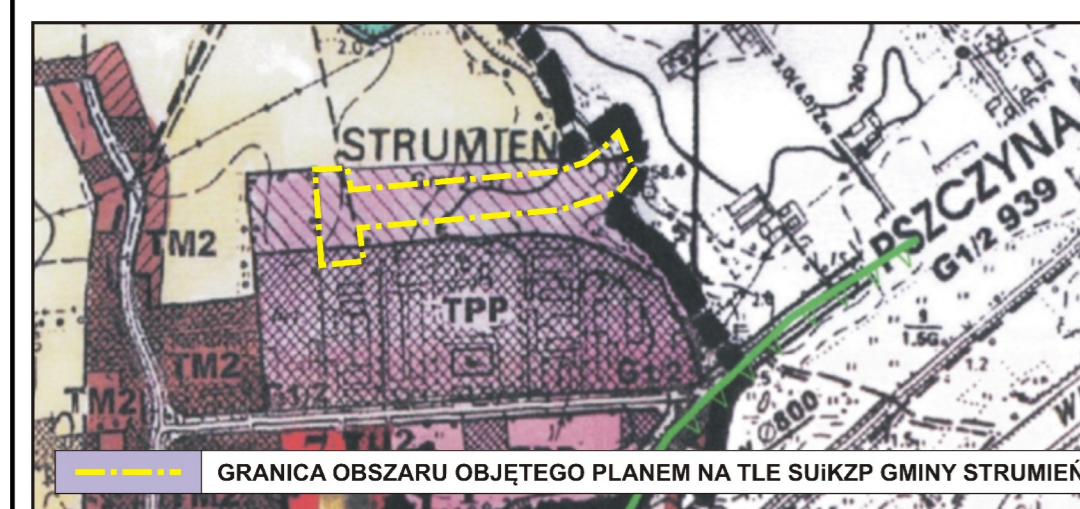
OZNACZENIA ELEMENTÓW OBOWIĄZUJĄCYCH NA PODSTAWIE PRZEPISÓW ODREBNYCH

TEREN OBJĘTY PLANEM ZNAJDUJE SIĘ W STREFIE OCHRONY POŚREDNIEJ UJĘCIA WÓD POWIERZCHNIOWYCH GOZAŁKOWICE

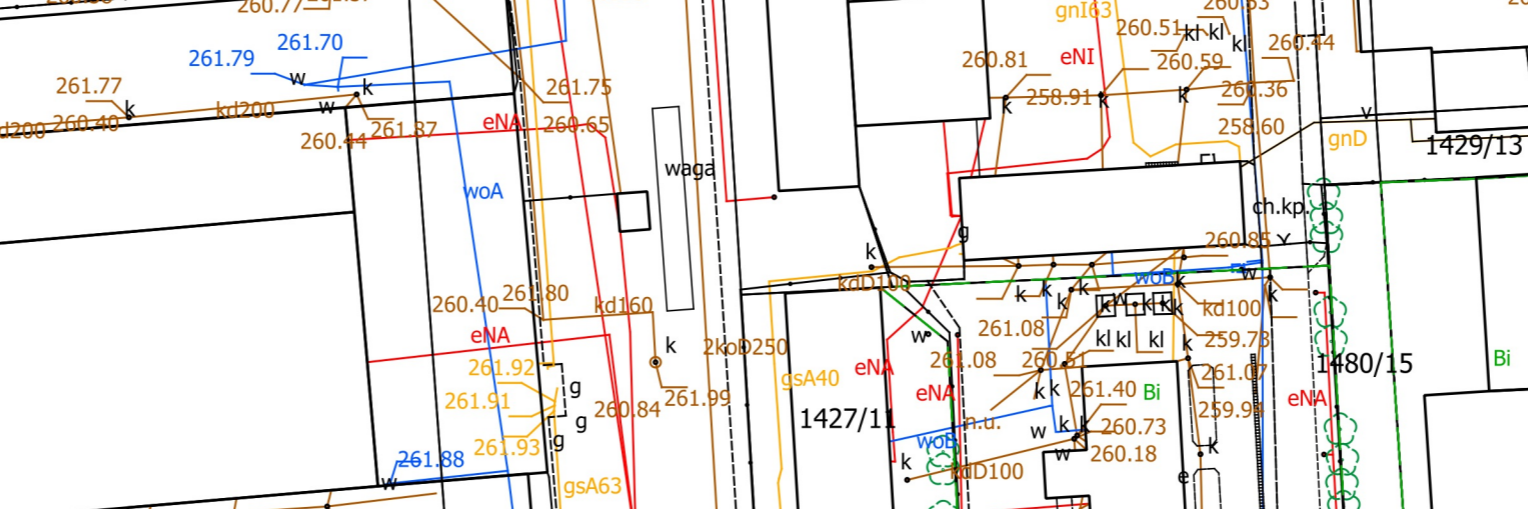
OZNACZENIA ELEMENTÓW INFORMACYJNYCH NIE BĘDĄCYCH USTALENIAMI PLANU

- GRANICA MIASTA STRUMIEN TOŻSAMĄ Z GRANICAMI GMINY STRUMIEN, POWIATU CIESZYŃSKIEGO
- GRANICE EWIDENCYJNE DZIAŁEK
- KIERUNEK POWIĄZAŃ KOMUNIKACYJNYCH Z UKŁADEM ZEWNĘTRZNYM

WYRYS ZE STUDIUM UWARUNKOWAŃ I KIERUNKÓW ZAGOSPODAROWANIA PRZESTRZENNEGO GMINY STRUMIEN



- LEGENDA**
- OZNACZENIA OGÓLNE**
- TERENY ZAINWESTOWANE
 - TERENY POTENCJALNE DO DALSZEGO ZAINWESTOWANIA
 - a - BUDOWNICTWO MIESZKALNE
 - b - USŁUGI, PRZEMYSŁ I INNE FUNKCJE NIEMIESZKALNE
- OBSZARY ZAINWESTOWANIA**
- TERENY PRZEMYSŁU
- ŚRODOWISKO PRZYRODNICZE**
- UŻYTKI ROLNE CHRONIONE III KLASY



OPRACOWANIE:
1) PRACOWNIA PROJEKTOWA "PRO-FORMA"
UL. KOŚCIUSZKI 22, 44-200 RYBNIK
2) mgr inż. ŁUKASZ MENDREK

DATA OPRACOWANIA:
WRZESIEŃ 2016 R.

OPRACOWANO NA APLIKACJI:

