

Uchwała Nr XXXV.301.2017
Rady Miejskiej w Strumieniu
z dnia 29 czerwca 2017 r.

w sprawie przystąpienia do sporządzenia miejscowego planu zagospodarowania przestrzennego dla części obszaru sołectwa Bąków

Na podstawie art. 18 ust. 2 pkt. 5 ustawy z dnia 8 marca 1990 r. o samorządzie gminnym (Dz. U. z 2016 r. poz. 446, ze zm.), art. 14 ust. 1, 2 i 4 w związku z art. 27 ustawy z dnia 27 marca 2003 r. o planowaniu i zagospodarowaniu przestrzennym (Dz. U. z 2016 r. poz. 778, ze zm.) - na wniosek Burmistrza Strumienia -
Rada Miejska w Strumieniu

uchwała:

§ 1

Przystąpić do sporządzenia miejscowego planu zagospodarowania przestrzennego dla części obszaru sołectwa Bąków obejmującego teren zlokalizowany w sąsiedztwie ulic: Głównej, Golasowickiej oraz Kątek, w granicach określonych na mapie w skali 1: 2000, stanowiącej załącznik do niniejszej uchwały.

§ 2

Przedmiot ustaleń planu, o którym mowa w § 1 obejmować będzie zakres wynikający z art. 15 ust. 2 ustawy o planowaniu i zagospodarowaniu przestrzennym.

§ 3

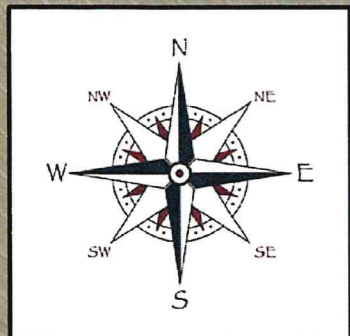
Wykonanie uchwały powierza się Burmistrzowi Strumienia.

§ 4

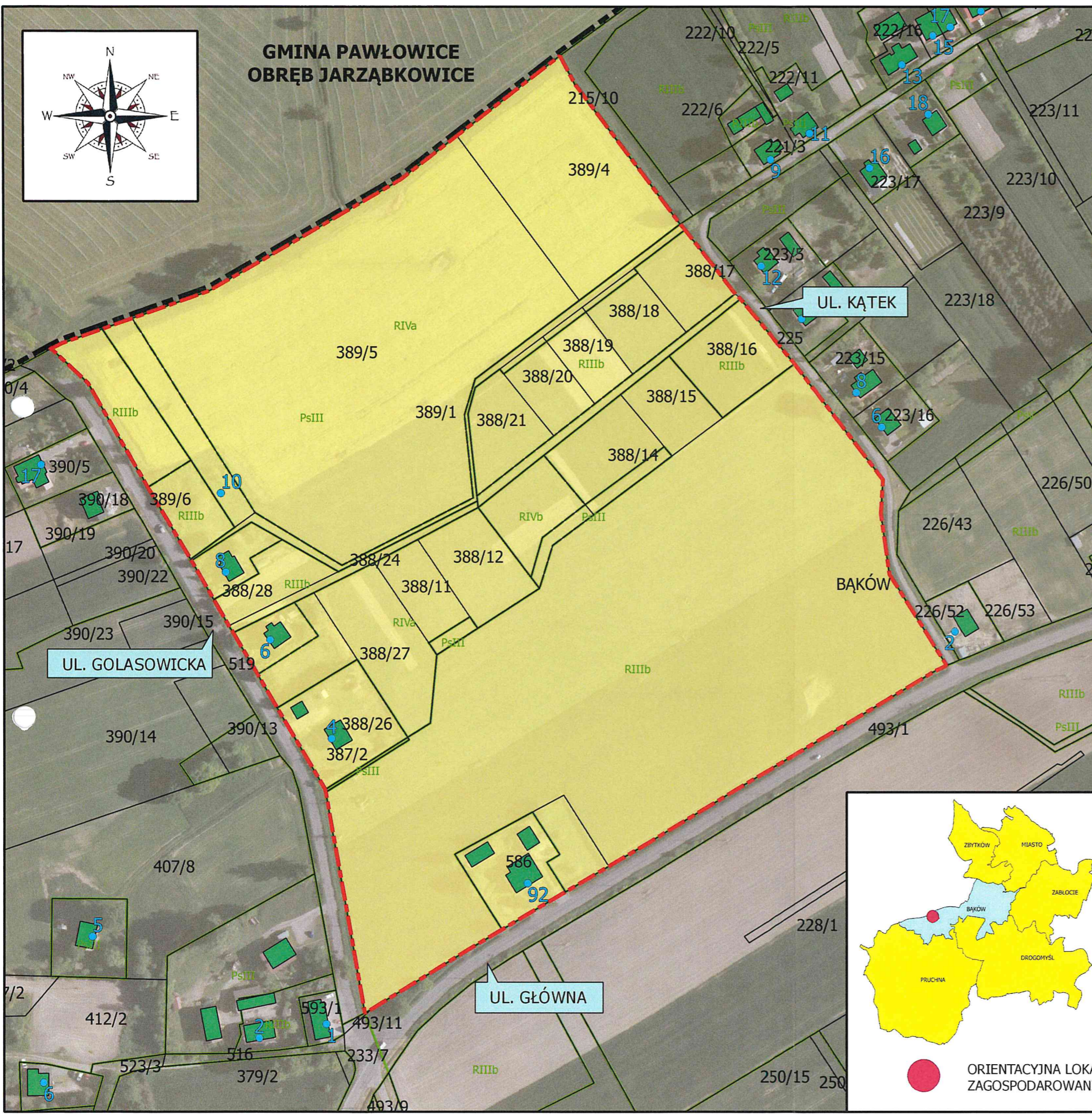
Uchwała wchodzi w życie z dniem podjęcia.

Przewodniczący Rady

Czesław Greń




**GMINA PAWŁOWICE
OBRĘB JARZĄBKOWICE**



ZAŁĄCZNIK DO UCHWAŁY NR XXXV.301.2017
RADY MIEJSKIEJ W STRUMIENIU
Z DNIA 29.06.2017 R.

SKALA 1:2000



Legenda

- GRANICA OBSZARU OPRACOWANIA MIEJSCOWEGO PLANU ZAGOSPODAROWANIA PRZESTRZENNEGO DLA CZĘŚCI OBSZARU SOŁECTWA BAKÓW
- OBSZAR OPRACOWANIA MIEJSCOWEGO PLANU ZAGOSPODAROWANIA PRZESTRZENNEGO DLA CZĘŚCI OBSZARU SOŁECTWA BAKÓW
- GRANICA SOŁECTWA BAKÓW TOŻSAMĄ Z GRANICAMI GMINY STRUMIEŃ
- GRANICE EWIDENCYJNE DZIAŁEK
- GRANICE KLASOŻYTKÓW GRUNTOWYCH
- BUDYNKI
- NUMERACJA PORZĄDKOWA NIERUCHOMOŚCI

RADA MIEJSKA
w Strumieniu
Rynek 4
43-246 STRUMIEŃ

Przewodniczący Rady
Czesław Gren

UL. GOLASOWICKA

UL. KĄTEK

UL. GŁÓWNA

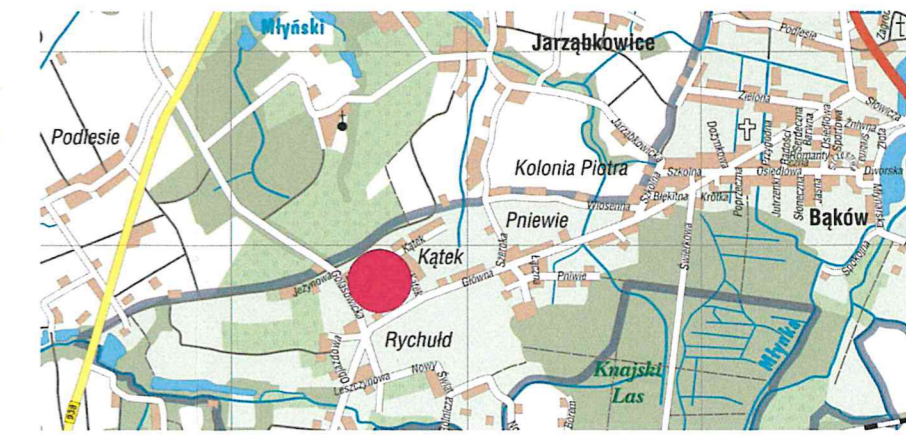
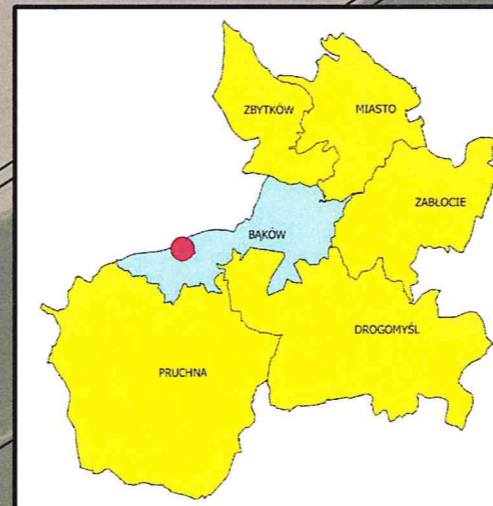
OPRACOWANIE:
mgr inż. ŁUKASZ MENDREK

DATA OPRACOWANIA:
CZERWIEC 2017 R.

OPRACOWANO NA APLIKACJI:



OGIS 2.0.1 DUFOR



ORIENTACYJNA LOKALIZACJA OBSZARU OPRACOWANIA MIEJSCOWEGO PLANU ZAGOSPODAROWANIA PRZESTRZENNEGO DLA CZĘŚCI OBSZARU SOŁECTWA BAKÓW